



ГЛАВА
городского округа Лотошино Московской области

ПОСТАНОВЛЕНИЕ

от 16.09.2021 № 1012
гп. Лотошино

Об установлении публичного сервитута в порядке главы V.7. Земельного кодекса Российской Федерации по адресу (местоположение): Российская Федерация, Московская область, Лотошинский район, д. Ушаково в пользу Администрации городского округа Лотошино Московской области в целях размещения инженерных сооружений местного значения, либо необходимых для технологического присоединения к сетям инженерно-технического обеспечения, а также сооружений, которые переносятся в связи с изъятием земельных участков, для муниципальных нужд

В соответствии с Земельным кодексом Российской Федерации, Федеральным законом от 06.10.2003 № 131-ФЗ «Об общих принципах организации местного самоуправления в Российской Федерации», Законом Московской области № 23/96-ОЗ «О регулировании земельных отношений в Московской области», руководствуясь Уставом муниципального образования городского округа Лотошино Московской области, учитывая ходатайство Администрацию городского округа Лотошино Московской области от 10.08.2021 № P001-4261372198-48223360,

п о с т а н о в л я ю:

1. Установить публичный сервитут на срок 588 месяцев в отношении земельных участков, согласно приложению № 1 к настоящему Постановлению, в пользу Администрации городского округа Лотошино Московской области, в целях размещения инженерных сооружений местного значения, либо необходимых для технологического присоединения к сетям инженерно-технического обеспечения, а также сооружений, которые переносятся в связи с изъятием земельных участков, для муниципальных нужд, в границах в соответствии с приложением № 1 к настоящему постановлению.

Администрация городского округа Лотошино обязана привести земельные участки, указанные в приложении № 1 к настоящему постановлению в состояние, пригодное для использования в соответствии с видом разрешенного использования.

2. Администрации в течение 5 рабочих дней направить копию настоящего Постановления в Управление Федеральной службы государственной регистрации, кадастра

и картографии по Московской области для внесения сведений об установлении публичного сервитута в отношении земельных участков, указанных в пункте 1 настоящего постановления, в Единый государственный реестр недвижимости.

3. Администрации в течение 5 рабочих дней опубликовать настоящее постановление (без сведений о границах публичного сервитута) в газете городского округа Лотошино Московской области «Сельская новь» и разместить на официальном информационном сайте администрации - www.лотошино.рф. Установить публичный сервитут в отношении земель и земельных участков, расположенных в д. Ушаково городского округа Лотошино Московской области и в отношении частей земельных участков с кадастровыми номерами: 50:02:0040204:22; 50:02:0040204:28; 50:02:0040204:32; 50:02:0040204:128; 50:02:0040204:144; 50:02:0040204:146; 50:02:0040204:287; 50:02:0040204:893; 50:02:0040204:897; 50:02:0040204:919; 50:02:0040204:966; 50:02:0040204:977; 50:02:0040204:1291, в течение 5 рабочих дней направить копию настоящего постановления правообладателям земельных участков, в отношении которых принято решение об установлении публичного сервитута.

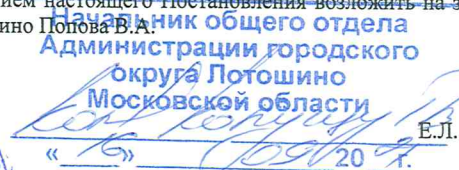

4. Комитету по управлению имуществом администрации городского округа Лотошино Московской области в течение 5 рабочих дней направить владельцу публичного сервитута копию настоящего постановления, сведения о лицах, являющихся правообладателями земельных участков, сведения о лицах, подавших заявления об учете их прав (обременений прав) на земельные участки, способах связи с ними, копии документов, подтверждающих права указанных лиц на земельные участки.

5. Контроль за выполнением настоящего Постановления возложить на заместителя Главы городского округа Лотошино **Попов В.А.**

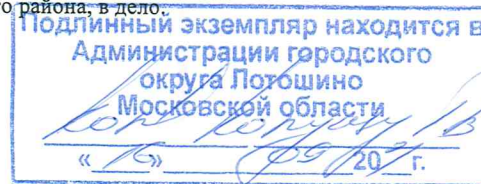
Глава городского округа Лотошино

ВЕРНО:

Разослать: заместителю Главы администрации городского округа Лотошино Попову В.А., Комитету по управлению имуществом - 6 экз. (заверенных), ГАУ МО «Информационное агентство Лотошинского муниципального района Московской области», филиалу ФГБУ «Федеральная кадастровая палата Росреестра» по Московской области отделу архитектуры и градостроительства, общему отделу, прокурору Лотошинского района, в дело.



Е.Л. Долгасова



№	Кадастровый номер земельного участка	Адрес / описание местоположения
1	2	3
1	50:02:0040204:22	местоположение установлено относительно ориентира, расположенного в границах участка. Почтовый адрес ориентира: обл. Московская, р-н Лотошинский, д. Ушаково
2	50:02:0040204:28	местоположение установлено относительно ориентира, расположенного в границах участка. Почтовый адрес ориентира: обл. Московская, р-н Лотошинский, с/о Ушаковский, д. Ушаково
3	50:02:0040204:32	Российская Федерация, Московская область, Лотошинский м. р-н, с.п. Ошейкинское, д. Ушаково, з/у 24
4	50:02:0040204:128	местоположение установлено относительно ориентира, расположенного в границах участка. Почтовый адрес ориентира: обл. Московская, р-н Лотошинский, с/о Ушаковский, д. Ушаково, дом №34
5	50:02:0040204:144	местоположение установлено относительно ориентира, расположенного в границах участка. Почтовый адрес ориентира: обл. Московская, р-н Лотошинский, д. Ушаково, дом 47
6	50:02:0040204:146	местоположение установлено относительно ориентира, расположенного в границах участка. Почтовый адрес ориентира: обл. Московская, р-н Лотошинский, с/о Ушаковский, д. Ушаково
7	50:02:0040204:287	местоположение установлено относительно ориентира, расположенного в границах участка. Почтовый адрес ориентира: обл. Московская, р-н Лотошинский, д. Ушаково, дом 26
8	50:02:0040204:893	Московская область, Лотошинский район, д. Ушаково
9	50:02:0040204:897	Московская область, Лотошинский муниципальный район, сельское поселение Ошейкинское, д. Ушаково, д. 23 Б

№	Кадастровый номер земельного участка	Адрес / описание местоположения
1	2	3
10	50:02:0040204:919	Московская область, Лотошинский район, д. Ушаково
11	50:02:0040204:977	Российская Федерация, Московская область, р-н Лотошинский, д. Ушаково
12	50:02:0040204:1291	143825, Российская Федерация, Московская область, городской округ Лотошино, рп. Лотошино, д. Ушаково
13	50:02:0040204:966	Московская область, р-н Лотошинский, с/о Ушаковский, д. Ушаково

«УТВЕРЖДЕНА»

Постановлением Администрации городского округа Лотошино Московской области

(наименование документа об утверждении, включая наименования органов государственной власти или органов местного самоуправления, принявших решение об утверждении схемы или подписавших соглашение о перераспределении земельных участков)

от 16.09.2021 № 10/22

Схема расположения земельного участка или земельных участков на кадастровом плане территории

Сведения об образуемых земельных участках				
1. Сведения о характерных точках границ образуемых земельных участков				
Обозначение земельного участка: ЗУ1				
Кадастровый квартал 50:02:0040204, 50:02:0040224				
Адрес: Российская Федерация, Московская область, Лотошинский район, д. Ушаково				
Площадь земельного участка 7758 кв.м.				
Система координат МСК-50				
Обозначение характерных точек границ	Координаты, м		Средняя квадратическая погрешность положения характерной точки (Мп), м	Описание закрепления точки
	X	Y		
1	2	3	4	5
:ЗУ1				
н1	516993.65	1261135.94	0.10	-
н2	517016.84	1261166.40	0.10	-
н3	517025.52	1261160.55	0.10	-
н4	517041.25	1261183.85	0.10	-
н5	517030.70	1261192.22	0.10	-
н6	517070.81	1261239.74	0.10	-
н7	517075.91	1261236.13	0.10	-
н8	517109.11	1261285.31	0.10	-
н9	517101.84	1261290.07	0.10	-
н10	517108.81	1261302.57	0.10	-
н11	517116.58	1261307.90	0.10	-
н12	517132.78	1261293.44	0.10	-
н13	517144.33	1261304.65	0.10	-
н14	517145.76	1261303.25	0.10	-
н15	517189.04	1261341.66	0.10	-
н16	517223.03	1261379.03	0.10	-
н17	517246.25	1261404.38	0.10	-
н18	517237.19	1261412.52	0.10	-
1	517240.08	1261416.22	0.10	-
н19	517249.31	1261428.04	0.10	-
н20	517252.23	1261437.27	0.10	-
н21	517303.96	1261421.75	0.10	-
н22	517354.41	1261414.07	0.10	-
н23	517354.54	1261414.95	0.10	-
н24	517405.24	1261406.79	0.10	-
н25	517405.12	1261406.29	0.10	-
н26	517412.79	1261404.51	0.10	-
н27	517412.70	1261404.14	0.10	-

н28	517426.39	1261400.82	0.10	-
н29	517446.69	1261395.45	0.10	-
н30	517439.38	1261368.90	0.10	-
н31	517488.29	1261355.74	0.10	-
н32	517485.01	1261341.95	0.10	-
н33	517475.17	1261344.52	0.10	-
н34	517471.00	1261326.97	0.10	-
н35	517474.91	1261319.84	0.10	-
н36	517484.45	1261317.58	0.10	-
н37	517485.77	1261317.66	0.10	-
н38	517486.64	1261317.48	0.10	-
н39	517486.57	1261317.32	0.10	-
н40	517482.30	1261314.87	0.10	-
н41	517491.95	1261314.40	0.10	-
н42	517495.11	1261315.74	0.10	-
н43	517507.30	1261313.23	0.10	-
н44	517507.04	1261309.97	0.10	-
2	517533.05	1261305.30	0.10	-
н45	517533.58	1261298.49	0.10	-
н46	517553.56	1261290.78	0.10	-
н47	517558.38	1261290.01	0.10	-
н48	517556.22	1261276.62	0.10	-
н49	517684.95	1261250.91	0.10	-
н50	517686.12	1261256.77	0.10	-
н51	517563.07	1261281.38	0.10	-
н52	517565.26	1261294.98	0.10	-
н53	517555.19	1261296.59	0.10	-
н54	517538.56	1261303.00	0.10	-
н55	517536.67	1261309.80	0.10	-
н56	517513.39	1261314.09	0.10	-
н57	517513.70	1261318.05	0.10	-
н58	517492.81	1261322.33	0.10	-
н59	517494.48	1261331.00	0.10	-
н60	517499.19	1261330.07	0.10	-
н61	517500.97	1261339.08	0.10	-
н62	517491.83	1261340.89	0.10	-
н63	517494.83	1261356.17	0.10	-
н64	517496.76	1261355.66	0.10	-
н65	517501.04	1261371.62	0.10	-
н66	517533.47	1261365.21	0.10	-
н67	517534.83	1261372.07	0.10	-
н68	517495.97	1261379.76	0.10	-
н69	517490.50	1261359.34	0.10	-
н70	517446.24	1261371.20	0.10	-
н71	517454.34	1261400.67	0.10	-
н72	517424.12	1261408.71	0.10	-
н73	517406.31	1261412.93	0.10	-
н74	517389.60	1261416.12	0.10	-
н75	517307.43	1261428.19	0.10	-
н76	517246.68	1261446.22	0.10	-
н77	517241.24	1261429.08	0.10	-
н78	517227.05	1261410.91	0.10	-
н79	517233.43	1261405.16	0.10	-

н80	517221.25	1261391.68	0.10	-
н81	517182.00	1261348.78	0.10	-
н82	517132.26	1261304.63	0.10	-
3	517122.01	1261313.86	0.10	-
н83	517120.30	1261315.31	0.10	-
н84	517105.88	1261305.40	0.10	-
н85	517095.20	1261288.44	0.10	-
н86	517102.12	1261283.91	0.10	-
н87	517075.74	1261244.82	0.10	-
н88	517069.77	1261249.05	0.10	-
н89	517055.53	1261232.97	0.10	-
н90	517045.70	1261222.41	0.10	-
н91	517020.86	1261191.08	0.10	-
н92	517031.82	1261182.40	0.10	-
н93	517023.63	1261170.26	0.10	-
н94	517015.27	1261175.90	0.10	-
н95	516988.08	1261140.19	0.10	-
н1	516993.65	1261135.94	0.10	-

Сведения об образуемых земельных участках

1. Сведения о характерных точках границ образуемых земельных участков

Обозначение земельного участка: ЗУ2

Кадастровый квартал 50:02:0040204

Адрес: Российская Федерация, Московская область, Лотошинский район, д. Ушаково

Площадь 2971 кв.м.

Система координат МСК-50

Обозначение характерных точек границ	Координаты, м		Средняя квадратическая погрешность положения характерной точки (Mt), м	Описание закрепления точки
	X	Y		
1	2	3	4	5
н96	517565.66	1261453.83	0.10	-
н97	517575.77	1261490.78	0.10	-
н98	517568.99	1261492.55	0.10	-
4	517559.49	1261458.44	0.10	-
н99	517538.99	1261409.20	0.10	-
н100	517496.18	1261419.71	0.10	-
н101	517495.02	1261415.47	0.10	-
н102	517470.33	1261422.59	0.10	-
н103	517469.85	1261421.46	0.10	-
н104	517460.74	1261425.19	0.10	-
н105	517439.53	1261430.20	0.10	-
н106	517436.21	1261429.67	0.10	-
н107	517384.83	1261444.55	0.10	-
н108	517388.51	1261452.56	0.10	-
н109	517389.10	1261452.35	0.10	-
н110	517405.08	1261482.74	0.10	-
н111	517405.06	1261494.38	0.10	-
н112	517407.80	1261535.69	0.10	-
н113	517410.48	1261546.19	0.10	-
н114	517402.72	1261548.16	0.10	-
н115	517399.86	1261536.91	0.10	-






H116	517398.99	1261521.35	0.10	-
H117	517398.98	1261506.52	0.10	-
H118	517398.06	1261494.63	0.10	-
H119	517398.12	1261484.50	0.10	-
H120	517384.77	1261459.51	0.10	-
H121	517378.98	1261447.43	0.10	-
H122	517353.28	1261461.23	0.10	-
H123	517339.76	1261462.79	0.10	-
H124	517330.11	1261460.18	0.10	-
H125	517294.38	1261467.25	0.10	-
H126	517293.21	1261461.36	0.10	-
H127	517330.33	1261454.01	0.10	-
H128	517340.22	1261456.71	0.10	-
H129	517351.45	1261455.39	0.10	-
H130	517380.44	1261439.84	0.10	-
H131	517435.82	1261423.52	0.10	-
H132	517439.31	1261424.10	0.10	-
H133	517462.58	1261418.58	0.10	-
H134	517499.24	1261408.00	0.10	-
H135	517500.43	1261412.49	0.10	-
H136	517538.18	1261403.22	0.10	-
H137	517538.49	1261404.46	0.10	-
H138	517543.25	1261403.30	0.10	-
5	517558.15	1261435.83	0.10	-
H96	517565.66	1261453.83	0.10	-

Чертеж земельных участков и их частей



Масштаб 1:2500

Условные обозначения

-  Характерная точка границы, сведения о которой позволяют однозначно определить ее положение на местности
-  Вновь образованная часть границы, сведения о которой достаточны для определения ее местоположения
-  Надписи вновь образованного земельного участка
-  Граница кадастрового квартала
-  Обозначение кадастрового квартала

«УТВЕРЖДЕНА»

постановлением Администрации городского округа Лотошино Московской области

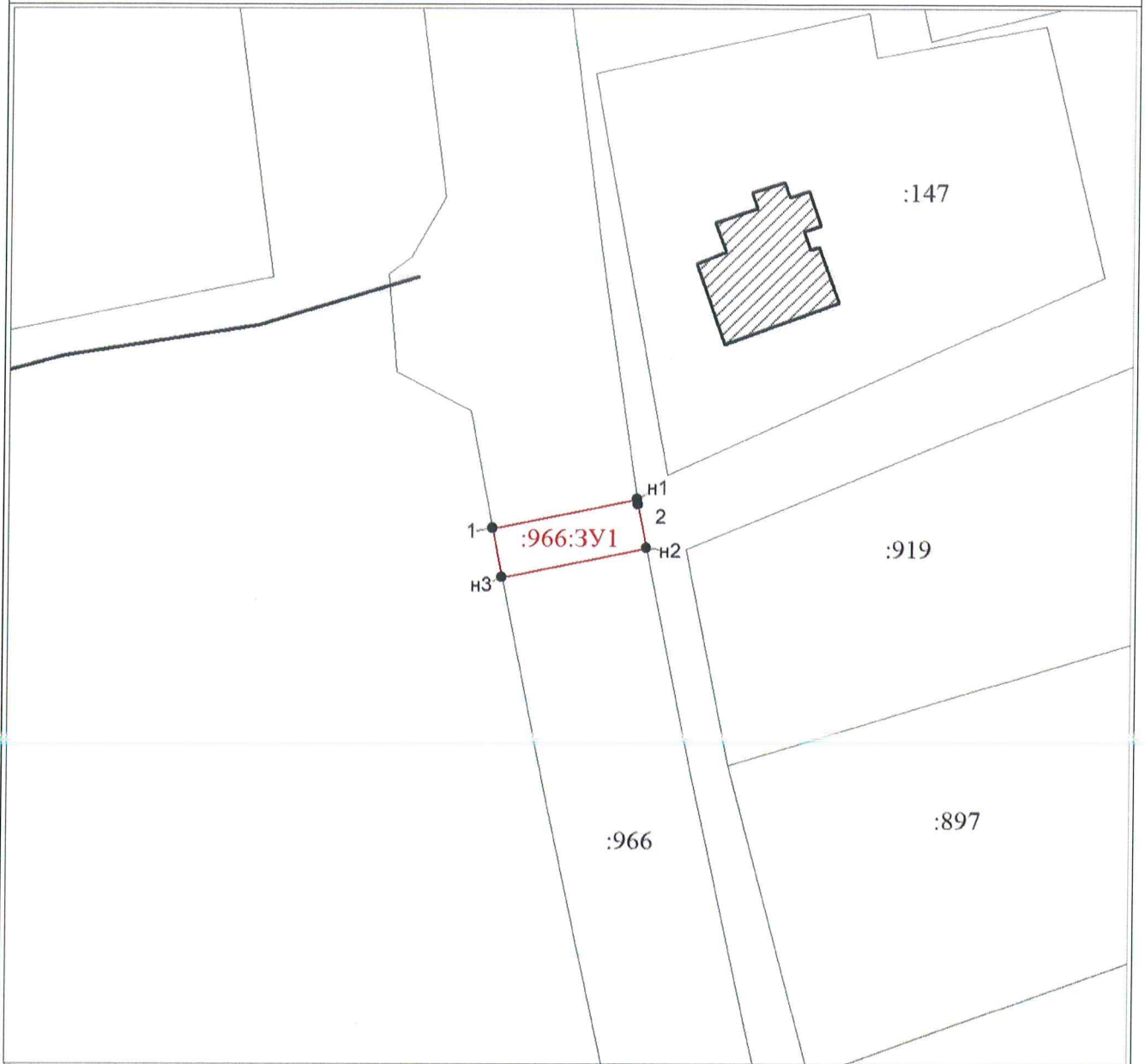
(наименование документа об утверждении, включая наименования органов государственной власти или органов местного самоуправления, принявших решение об утверждении схемы или подписавших соглашение о перераспределении земельных участков)

от 16.09.2021 № 1012

Схема расположения земельного участка или земельных участков на кадастровом плане территории

Сведения об образуемых земельных участках				
1. Сведения о характерных точках границ образуемых земельных участков				
Обозначение земельного участка 50:02:0040204:966:3У1				
Площадь 47 кв.м.				
Обозначение характерных точек границ	Координаты, м		Средняя квадратическая погрешность положения характерной точки (Mt), м	Описание закрепления точки
	X	Y		
1	2	3	4	5
1	517537.86	1261386.99	0.10	-
н1	517540.21	1261398.63	0.10	-
2	517539.78	1261398.70	0.10	-
н2	517536.29	1261399.41	0.10	-
н3	517533.93	1261387.78	0.10	-
1	517537.86	1261386.99	0.10	-

Чертеж земельных участков и их частей



Масштаб 1:500

Условные обозначения:

	Характерная точка границы, сведения о которой позволяют однозначно определить ее положение на местности
	Вновь образованная часть границы, сведения о которой достаточны для определения ее местоположения
	Существующая часть границы, имеющиеся в ЕГРН сведения о которой достаточны для определения ее местоположения
	Надписи вновь образованного земельного участка
	Объект капитального строительства
	Объект капитального строительства
	Граница кадастрового квартала
	Обозначение кадастрового квартала